

## **Pelatihan Pembuatan Titik Google Maps Fasilitas Sosial Desa Mekarmukti Cikarang**

**Wiji Safitri <sup>1\*</sup>; Rismawati <sup>1</sup>; Novi Fitria Hermiati <sup>1</sup>; Nani Hartati <sup>1</sup>; Miftakul Huda <sup>1</sup>**

1. Program Studi S1 Manajemen, Fakultas Ekonomi dan Bisnis, Universitas Pelita Bangsa, Cikarang Selatan, Kabupaten Bekasi, Jawa Barat 17530, Indonesia

<sup>\*)</sup>Email: [wijisafitri@pelitabangsa.ac.id](mailto:wijisafitri@pelitabangsa.ac.id)

Received: 20 Desember 2022 | Accepted: 24 Desember 2022 | Published: 25 Desember 2022

### **ABSTRACT**

*Social facilities which are the facilities of the general public greatly support the economy, social and culture. Mekarmukti Village is a village located between the Cikarang Industrial Area. There are still many location points for social facilities in Mekarmukti Village that have not been entered on Google Maps, so that the community has difficulty finding these locations. The location points include Ecotourism in Mekarmukti, sports fields, clinics, places of worship, and schools. This service aims to provide training to local Village officials regarding making location points on Google Maps. This service takes place at the Mekarmukti Village Office. The method used is to provide training to Village officials on how to enter location points into Google Maps. There were nine participants in the training. The community service team came from Pelita Bangsa University Lecturers with a total of five people. After the training, the location points have been entered into Google Maps, making it easier for people to find locations, opening hours, etc. Social facilities that have been included in Google Maps include Ecotourism Crystal Guava, Bina Sehat Clinic, Football Field, Badminton Court, Lebak Angker Field, Baiturrahman Middle School, MH Annuriyah Kindergarten, Al Karomah Rawalintah Kindergarten, Kedasih Islam Kindergarten, Aisyiyah Bustanul Athfal Kindergarten, An-Nashiihah Kindergarten, Al-Ma'mur Mosque, Jami' Al-Ikhlash Mosque, Jami Babussalam Mosque, and Jami Riyadhul Mu'minin Mosque. This activity received a positive response from village officials and after evaluating this training, it received very good grades.*

**Keywords:** Social facilities, Google Maps, Location, Google Maps Training, Location Search

### **ABSTRAK**

*Fasilitas sosial yang merupakan sarana masyarakat umum sangat menunjang ekonomi, sosial, dan budaya. Desa Mekarmukti merupakan desa yang terletak diantara Kawasan Industri Cikarang. Titik lokasi fasilitas sosial di Desa Mekarmukti masih banyak yang belum masuk ke Google Maps, sehingga masyarakat kesulitan mencari lokasi tersebut. Titik lokasi tersebut antara lain ecowisata mekarmukti, lapangan olah raga, klinik, tempat ibadah, dan sekolah. Pengabdian ini bertujuan untuk memberikan pelatihan kepada perangkat Desa setempat mengenai pembuatan titik lokasi di Google Maps. Pengabdian ini bertempat di Kantor Desa Mekarmukti. Metode yang dipergunakan adalah dengan memberikan pelatihan kepada perangkat Desa bagaimana memasukkan titik lokasi ke dalam Google Maps. Peserta pelatihan berjumlah Sembilan orang. Tim pengabdian masyarakat berasal dari Dosen Universitas Pelita Bangsa berjumlah lima orang. Setelah dilakukan pelatihan, titik lokasi sudah masuk ke Google Maps sehingga memudahkan masyarakat mencari lokasi, jam buka tutup, dll. Fasilitas sosial yang telah masuk ke Google Maps antara lain Ecowisata Jambu Kristal, Klinik Bintang Sehat, Lapangan Bola, Lapangan bulu tangkis, Lapangan lebak angker, SMP Baiturrahman, TK MH Annuriyah, TK Al Karomah Rawalintah, TK Islam Kedasih, TK Aisyiyah Bustanul Athfal, TK An-Nashiihah, Mushola Al-Ma'mur, Masjid Jami' Al-Ikhlash, Masjid Jami Babussalam, dan Masjid Jami Riyadhul Mu'minin. Kegiatan ini mendapat respon positif dari perangkat desa dan setelah dilakukan evaluasi pelatihan ini mempunyai nilai sangat baik.*

**Kata kunci:** Fasilitas sosial, Google Maps, Lokasi, Pelatihan Google Maps, Pencarian lokasi

## 1. PENDAHULUAN

Fasilitas sosial yang diadakan pemerintah maupun swasta merupakan fasilitas yang dapat dimanfaatkan oleh masyarakat umum seperti puskesmas, klinik, sekolah, tempat ibadah, pasar, tempat olah raga, taman bermain, tempat rekreasi, ruang serbaguna, makam, dll [1]. Keberadaannya merupakan penunjang kehidupan ekonomi, sosial, dan budaya [2]. Selain itu, fasilitas sosial menjadi prasarana darurat pada saat terjadinya bencana [3]. Dalam memudahkan pencarian fasilitas sosial dipergunakan aplikasi web [4]. Selain itu, ada Google maps yang merupakan aplikasi peta pada smartphone yang dipergunakan untuk menemukan arah tujuan sesuai yang ditentukan [5]. Kemudahan Google Maps yang lainnya adalah dapat mendapatkan informasi yang cukup detail diantaranya adalah alamat, telepon, jam buka dan tutup, gambaran lokasi, dll [6].

Sistem informasi geografis yang terdapat di android memudahkan mobilitas dari user [7]. Berdasarkan [8] google maps mempunyai fungsi dapat mengetahui lokasi baru yang belum pernah kita tahu sebelumnya, pencarian lokasi lebih cepat, dapat diakses dari mana pun, penyimpanan peta lebih mudah, pembaharuan lebih cepat dari pada peta konvensional.



**Gambar 1.** Logo Google Maps

Pada Gambar 1 merupakan logo Google Maps. Google Maps mempunyai fitur utama yaitu menampilkan jalur untuk menemukan lokasi, dimulai dengan memasukkan titik awal dan akhir yang dicari [10]. Lokasi dan jarak suatu tempat dapat diketahui secara langsung dengan Google Maps [11]. Jika diakses menggunakan website, situs Google Maps dapat diakses melalui [www.maps.google.com](http://www.maps.google.com) [12].

Desa Mekarmukti merupakan Desa yang terdapat di Cikarang Utara Kabupaten Bekasi. Lokasinya berdampingan dengan Pabrik/Industri di Cikarang. Luas wilayah Desa Mekarmukti adalah 70,702 ha [13]. Dengan lokasi yang berada di Jalan Negara dan menghubungkan Kota Bekasi dan Karawang [14], Desa ini mempunyai banyak fasilitas social yang disediakan untuk menunjang keperluan masyarakat. Fasilitas social yang disediakan antara lain puskesmas, klinik, sekolah, tempat ibadah, pasar, tempat olah raga, taman bermain, tempat rekreasi, ruang serbaguna, makam, dll. Keberadaan fasilitas social tersebut masih belum sepenuhnya masuk ke dalam Goggle Maps, sehingga masyarakat baik yang dari dalam atau luar Desa kesulitan untuk menemukan lokasi tersebut. Fasilitas social yang titik lokasinya belum masuk ke Google Maps antara lain:

**Tabel 1.** Data Fasilitas Sosial Desa Mekarmukti

No.	Fasilitas Sosial
1	Ecowisata Jambu Kristal
2	Lapangan untuk olah raga
3	Klinik
4	Tempat Ibadah
5	Sekolah

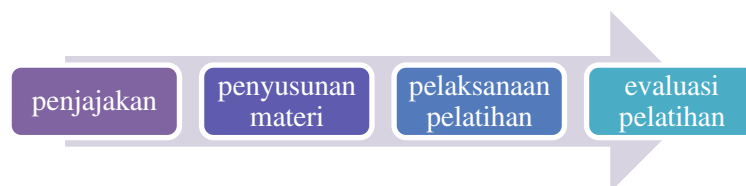
Sumber: Observasi Lapangan

Pada Tabel 1 merupakan data lokasi fasilitas sosial Desa Mekarmukti yang titik lokasinya belum masuk ke dalam Google Maps. Berdasarkan hasil observasi, permasalahan yang dihadapi masyarakat adalah (a) Masyarakat dalam dan luar Desa Mekarmukti sulit menemukan titik yang tepat dimana lokasi fasilitas sosial, (b) Khusus untuk masyarakat yang berada di luar Desa Mekarmukti apabila akan mengunjungi lokasi fasilitas sosial menggunakan kendaraan umum (ojek online) sulit menemukan titik yang tepat, (c) masyarakat tidak mengetahui jam buka dan tutup fasilitas sosial apabila akan berkunjung, dan (d) khusus untuk masyarakat di luar Desa Mekarmukti kesulitan untuk menghubungi nomor kontak fasilitas sosial untuk menanyakan jam pelayanan dll. Dengan beberapa kendala ini, masyarakat perlu agar titik lokasi tersebut dimasukkan ke dalam Google Maps sehingga memudahkan masyarakat.

Kegiatan pengabdian ini berlokasi di Desa Mekarmukti Kecamatan Cikarang Utara, Kabupaten Bekasi. Jumlah personel yang mengikuti pengabdian masyarakat ini sejumlah 5 (lima) orang yang terdiri dari Dosen Universitas Pelita Bangsa Cikarang. Tujuan dari pengabdian masyarakat ini adalah dilakukan pelatihan kepada perangkat Desa agar titik lokasi fasilitas sosial dimasukkan ke Google Maps sehingga memudahkan masyarakat dari dalam dan luar Desa Mekarmukti mencari lokasi fasilitas sosial di Desa Mekarmukti. Diharapkan setelah fasilitas sosial dimasukkan ke dalam Google Maps, masyarakat mudah untuk menelusuri lokasi fasilitas sosial dengan Aplikasi Google Maps yang dapat diakses kapanpun dan dimanapun.

## 2. METODE

Kegiatan pengabdian masyarakat ini dilakukan di Desa Mekarmukti Cikarang Utara, Kabupaten Bekasi Jawa Barat. Setelah dilakukan wawancara dan observasi metode yang dipergunakan dengan menggunakan Pelatihan. Pelatihan ini terdiri dari beberapa tahapan [15] yaitu penjajakan, penyusunan materi, pelaksanaan pelatihan, dan evaluasi. Gambar tahapan ini adalah sebagai berikut:



**Gambar 2.** Tahapan Pelatihan

Pada Gambar 2 merupakan tahapan pelatihan dalam pelaksanaan pengabdian masyarakat ini. Pertama tim pengabdian melakukan observasi ke Desa Mekarmukti langsung dengan menemui Kepala Desa dan Perangkat Desa. Dilakukan survey langsung ke lokasi fasilitas sosial yang sering dikunjungi masyarakat, namun masyarakat sulit menemukan titik yang tepat untuk menuju ke lokasi tersebut. Dilakukan diskusi terbatas dengan perangkat Desa Mekarmukti mengenai kendala masyarakat yang akan berkunjung ke fasilitas sosial. Dari hasil diskusi langsung dengan perangkat desa dan wawancara langsung dengan masyarakat. Tim mengklasifikasikan masalah penyebab utama masyarakat kesulitan untuk menemukan titik yang tepat menuju fasilitas sosial. Dari hasil wawancara langsung diperoleh informasi bahwa masyarakat mayoritas menggunakan Google Maps dalam mencari titik lokasi dan khususnya untuk masyarakat di luar Desa Mekarmukti selain menggunakan kendaraan pribadi, masyarakat menggunakan kendaraan umum seperti ojek online. Lokasi yang belum tercantum di Google Maps sulit untuk tertelusur oleh ojek online. Berikut data fasilitas sosial yang sering dikunjungi dan belum masuk di Google Maps:

**Tabel 2.** Data Fasilitas Sosial Desa Mekarmukti yang Belum Masuk Google Maps

No.	Lokasi	Keterangan
1	Ecowisata Jambu Kristal	
2	Lapangan untuk olah raga	Lapangan Bola, lapangan bulu tangkis, dan lapangan lebak anker.
3	Klinik	Klinik bintang sehat.
4	Tempat Ibadah	Mushola Al-Ma'mur, Masjid Jami' Al-Ikhlash, Masjid Jami Babussalam, dan Masjid Jami Riyadhul Mu'minin.
5	Sekolah	SMP Baitturrahman, TK MH Annuriyah, TK Al Karomah Rawalintah, TK Islam Kedasih, TK Aisyiyah Bustanul Athfal, dan TK An-Nashiihah

Pada Tabel 2 merupakan data fasilitas social Desa Mekarmukti yang belum masuk ke Google Maps. Setelah dilakukan peninjauan, disusun materi pelatihan mengenai bagaimana membuat titik lokasi pada Google Maps. Materi disajikan dalam bentuk power point yang nantinya akan dipresentasikan dan dipraktekkan pada saat pelatihan bersama dengan perangkat Desa Mekarmukti Cikarang Utara.

Pada tahapan pelaksanaan pelatihan dilakukan oleh Tim Pengabdian dari Universitas Pelita Bangsa yang berjumlah 5 (lima) yaitu Wiji Safitri, Rismawati, Novi Fitria Hermiati, Nani Hartati, dan Muftakul Huda. Peserta pelatihan merupakan para Perangkat Desa Mekarmukti yang berjumlah 9 (Sembilan) orang dimana pelaksanaan pelatihan dilakukan di Kantor Desa Mekarmukti Cikarang Utara.

Dilakukan evaluasi terhadap pelatihan ini kepada para peserta pelatihan yaitu perangkat Desa Mekarmukti untuk melakukan penilaian terhadap program yang telah dijalankan. Output dari pengabdian ini berupa titik lokasi fasilitas sosial yang telah dimasukkan ke dalam Google Maps dan materi pelatihan cara memasukkan titik lokasi di Google Maps.

### **3. HASIL DAN PEMBAHASAN**

Peserta pelatihan dalam pengabdian masyarakat ini adalah perangkat Desa Mekarmukti. Pelatihan adalah proses belajar agar dapat menguasai keterampilan, pengetahuan dan sikap yang baru agar mampu melakukan pekerjaan dan tanggung jawabnya [16]. Materi pelatihan terdiri dari Cara Pembuatan titik lokasi di Google Maps dan Praktek langsung pembuatan titik lokasi fasilitas sosial Desa Mekarmukti di Google Maps.



**Gambar 3.** Proses Pelatihan Pembuatan Titik Fasilitas Sosial di Google Maps

Gambar 3 merupakan proses pelatihan pembuatan titik fasilitas sosial di Google Maps kepada perangkat Desa Mekarmukti. Pelatihan bertempat di kantor Desa Mekarmukti Cikarang Utara, yang dihadiri oleh perangkat desa terdiri dari 9 (sembilan) orang yaitu Sekretaris Desa, Ketua BPD, Kepala Dusun (3 orang), Staf BPD (1 orang), Staf Sekretaris Desa (1 orang), dan Ketua RT (2 orang). Waktu pelatihan dan pembuatan titik lokasi pada Google Maps adalah 4 jam dimulai pada pukul 08.00 – 12.00 WIB pada hari Kamis, tanggal 27 Januari 2022. Pembagian tugas tim dalam pelatihan adalah sebagai berikut:

**Tabel 3.** Pembagian Tugas Tim Pengabdian Masyarakat

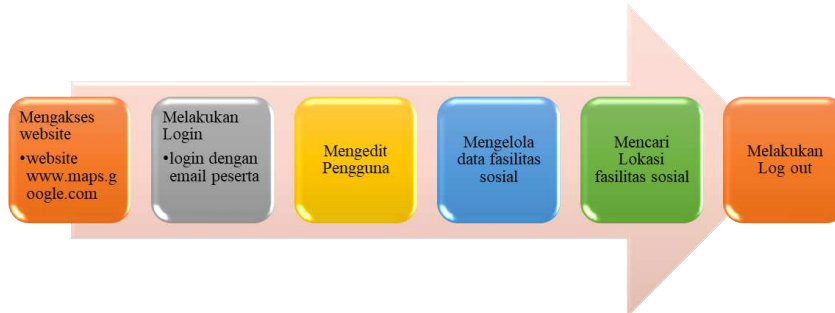
No.	Nama	Tugas
1	Wiji Safitri	Pemberian Materi Mengenai Pembuatan Titik Lokasi di Google Maps dan Memandu jalannya pelatihan
2	Rismawati	Mendampingi Kelompok 1 untuk membuat titik Google Maps
3	Novi Fitria Hermiati	Mendampingi Kelompok 2 untuk membuat titik Google Maps
4	Nani Hartati	Mendampingi Kelompok 3 untuk membuat titik Google Maps
5	Miftakul Huda	Mendampingi Kelompok 4 untuk membuat titik Google Maps

Peserta dibagi per kelompok untuk membuat titik lokasi fasilitas sosial di Google Maps agar memudahkan tim dan lebih efisien. Daftar pembagian tim beserta tugas pembuatan titik Google Maps adalah sebagai berikut:

**Tabel 4.** Pembagian Tugas Kelompok Pelatihan

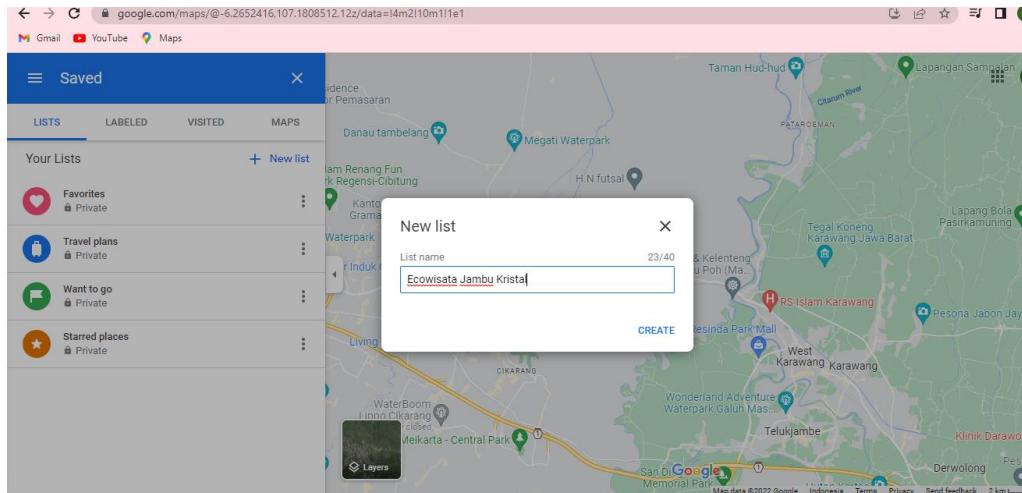
Kel.	Nama	Tugas
1	Sekretaris Desa dan Staf Sekdes	Membuat titik lokasi Ecowisata Jambu Kristal dan Klinik Bintang Sehat di Google Maps
2	Ketua BPD dan staf BPD	Membuat titik lokasi Lapangan Bola, lapangan bulu tangkis, dan lapangan lebak angker di Google Maps
3	Kepala Dusun (3 orang)	Membuat titik lokasi SMP Baitturrahman, TK MH Annuriyah, TK Al Karomah Rawalintah, TK Islam Kedasih, TK Aisyiyah Bustanul Athfal, dan TK An-Nashiihah di Google Maps
4	Ketua RT (2 orang)	Membuat titik lokasi Mushola Al-Ma'mur, Masjid Jami' Al-Ikhlash, Masjid Jami Babussalam, dan Masjid Jami Riyadhul Mu'minin di Google Maps

Table 4 merupakan pembagian kelompok pelatihan beserta tugasnya dalam pembuatan titik lokasi fasilitas sosial Desa Mekarmukti ke Goolge Maps. Alat yang diperlukan [17] dalam pelatihan ini adalah hardware (smartphone, laptop, alat tulis, dan jaringan wifi) dan software (aplikasi Google Maps). Berikut adalah Gambar rancangan tahapan dalam pembuatan titik lokasi ke dalam Google Maps [18]:



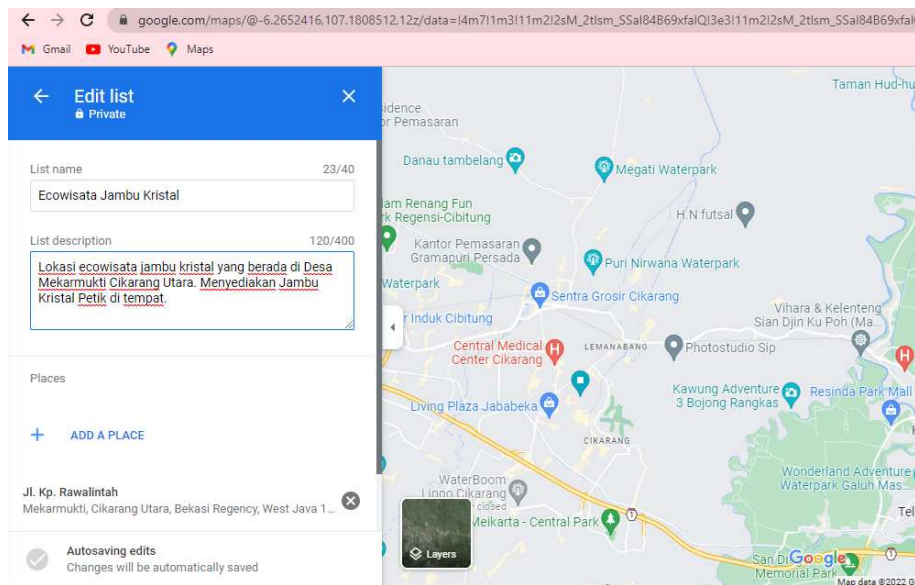
**Gambar 4.** Tahapan Pembuatan Google Maps

Pada Gambar 4 merupakan Tahapan pembuatan Google Maps. Lokasi fasilitas sosial yang akan dimasukkan ke dalam Google Maps belum pernah dibuat sebelumnya, sehingga proses yang dilakukan adalah sebagai berikut:



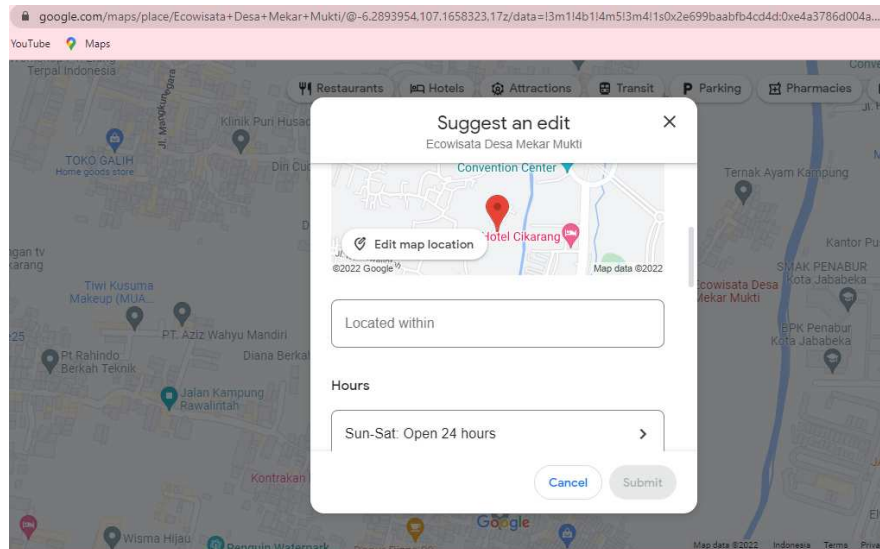
**Gambar 5.** Proses Penginputan Nama Lokasi

Pada Gambar 5 merupakan proses penginputan Nama Lokasi pada Goolge Maps. proses penginputan nama lokasi fasilitas social dilakukan satu persatu sesuai nama fasilitas social tersebut. Nantinya nama ini akan dipergunakan oleh masyarakat pada saat akan berkunjung atau mendatangi lokasi tersebut.



**Gambar 6.** Proses Pemberian Deskripsi Lokasi Fasilitas Sosial dan Memasukkan Titik Lokasi ke Google Maps

Pada Gambar 6 merupakan proses pemberian deskripsi fasilitas social dan memasukkan titik lokasi di Goolge Maps. Setelah memasukkan nama lokasi, deskripsi lokasi, dan titik lokasi ke Google Maps para peserta melakukan kontribusi di Google Maps dengan memasukkan jam buka, nomor kontak yang bisa dihubungi, foto, dll seperti pada Gambar 7:



**Gambar 7.** Proses Edit Jam Buka Lokasi, Nomor Kontak, dll

Para peserta setiap kelompok melakukan setiap proses untuk masing – masing lokasi fasilitas sosial ke Google Maps. Titik lokasi fasilitas sosial yang telah dibuat di Google Maps adalah sebagai berikut:

**Tabel 5.** Daftar Fasilitas Sosial dan Link Google Maps

No.	Nama Lokasi Fasos	Link Lokasi di Google Maps
1	Ecowisata Jambu Kristal	<a href="https://goo.gl/maps/saAoYwHZATCjdaLB9">https://goo.gl/maps/saAoYwHZATCjdaLB9</a>
2	Klinik Bintang Sehat	<a href="https://goo.gl/maps/Z2Vftxuu8v3oMLvN6">https://goo.gl/maps/Z2Vftxuu8v3oMLvN6</a>
3	Lapangan Bola	<a href="https://goo.gl/maps/6AqNpNfgET3Y4Yit8">https://goo.gl/maps/6AqNpNfgET3Y4Yit8</a>
4	Lapangan bulu tangkis	<a href="https://goo.gl/maps/6AqNpNfgET3Y4Yit8">https://goo.gl/maps/6AqNpNfgET3Y4Yit8</a>
5	Lapangan lebak anker	<a href="https://maps.app.goo.gl/53qYfycMvvcvME9NQ7">https://maps.app.goo.gl/53qYfycMvvcvME9NQ7</a>
6	SMP Baitturrahman	<a href="https://goo.gl/maps/GPk9c9HoNVTwpZMU6">https://goo.gl/maps/GPk9c9HoNVTwpZMU6</a>
7	TK MH Annuriyah	<a href="https://maps.app.goo.gl/2cY6JGQ1Dd1mLrfx8">https://maps.app.goo.gl/2cY6JGQ1Dd1mLrfx8</a>
8	TK Al Karomah Rawalintah	<a href="https://goo.gl/maps/ih1fXYxX8G1Q4suD7">https://goo.gl/maps/ih1fXYxX8G1Q4suD7</a>
9	TK Islam Kedadiah	<a href="https://goo.gl/maps/3eJWPmdXhVokVXGc9">https://goo.gl/maps/3eJWPmdXhVokVXGc9</a>
10	TK Aisyiyah Bustanul Athfal	<a href="https://goo.gl/maps/TSC5KBwP4ME7e9TY7">https://goo.gl/maps/TSC5KBwP4ME7e9TY7</a>
11	TK An-Nashiihah	<a href="https://goo.gl/maps/YyNeAfFHpxjVgcB77">https://goo.gl/maps/YyNeAfFHpxjVgcB77</a>
12	Mushola Al-Ma'mur	<a href="https://goo.gl/maps/aZGt41sRuYMLLoGK8">https://goo.gl/maps/aZGt41sRuYMLLoGK8</a>
13	Masjid Jami' Al-Ikhlash	<a href="https://maps.app.goo.gl/kGLJr7XCjdQ8eoVAA">https://maps.app.goo.gl/kGLJr7XCjdQ8eoVAA</a>
14	Masjid Jami Babussalam	<a href="https://goo.gl/maps/WniYMk6mPWxHPCXP7">https://goo.gl/maps/WniYMk6mPWxHPCXP7</a>
15	Masjid Jami Riyadhul Mu'minin	<a href="https://goo.gl/maps/KbJL9J9ZnbLRnf7z7">https://goo.gl/maps/KbJL9J9ZnbLRnf7z7</a>

Pada Tabel 5 merupakan nama lokasi fasilitas sosial dan link Goolge Maps yang telah dibuat pada saat pelatihan. Setelah pelatihan dan pembuatan titik lokasi di Google Maps selesai, dilakukan evaluasi. Evaluasi pelatihan berupa angket kuesioner yang diisi oleh para peserta. Peserta diberikan pertanyaan tertutup yang berupa konteks, input, proses, produk dan output program pelatihan dengan skala 1 sampai 4 dengan penilaian acuan patokan [19] pada Tabel 6:

**Tabel 6.** Kriteria Evaluasi

No.	Skor Rata - rata	Kriteria Evaluasi
1	$X < 1,75$	Sangat tidak baik
2	$1,76 \leq X < 2,50$	Tidak baik
3	$2,51 \leq X < 3,24$	Baik
4	$X \geq 3,25$	Sangat Baik

Hasil kuesioner penilaian pembuatan titik lokasi fasiltias sosial Desa Mekarmukti di Google Maps rata – rata dengan nilai 4,39 dan masuk kategori sangat baik. Rincian penilaian para peserta untuk masing – masing kategori padaTabel 7:

**Tabel 7.** Penilaian Pelatihan

No.	Skor Rata - rata	Nilai Rata – rata	Kriteria Evaluasi
1	<i>Konteks</i>	4,33	Sangat Baik
2	Input	4,56	Sangat Baik
3	Proses	4,22	Sangat Baik
4	<i>Produk dan Output</i>	4,44	Sangat Baik

Secara keseluruhan program pelatihan sampai dengan pembuatan titik lokasi fasilitas sosial di Google Maps berhasil. Para peserta selain mendapat pelatihan cara pembuatan titik lokasi di Google Maps langsung mempraktekkan hasil pelatihan. Diharapkan setelah fasilitas sosial dimasukkan ke dalam Google Maps masyarakat lebih mudah untuk menemukan lokasi tepat dimana fasilitas sosial berapa, jam buka, nomor kontak, rute yang terbaik, dan bagi para pengunjung di luar Desa Mekarmukti apabila menggunakan kendaraan pribadi atau umum mudah menentukan titik yang tepat.

#### **4. KESIMPULAN**

Kegiatan pelatihan dan pembuatan titik fasilitas sosial Desa Mekarmukti di Google Maps berlangsung dengan baik dan berhasil, hal ini didasari dari evaluasi pelatihan dimana para peserta mengisi kuesioner tertutup dengan hasil sangat baik. Sebelum lokasi fasilitas sosial masuk ke Google Maps masyarakat sulit untuk menemukan titik yang tepat dimana lokasi fasilitas sosial, setelah dilakukan pelatihan ini dan fasilitas sosial dimasukkan ke Google Maps masyarakat mudah untuk mencari titik lokasi, jam buka tutup, informasi lokasi, dll.

Fasiltias sosial yang sudah dibuat di Google Maps pada pelatihan ini antara lain: Ecowisata Jambu Kristal dengan link Goolge Maps <https://goo.gl/maps/saAoYwHZATCjdaLB9>, Klinik Bintang Sehat dengan link <https://goo.gl/maps/Z2Vftxuu8v3oMLvN6>, Lapangan Bola dengan link <https://goo.gl/maps/6AqNpNfgET3Y4Yit8>, Lapangan bulu tangkis dengan link

<https://goo.gl/maps/6AqNpNfgET3Y4Yit8>, Lapangan lebak angker dengan link  
<https://maps.app.goo.gl/53qYfycMvCVME9NQ7>, SMP Baitturrahman dengan link  
<https://goo.gl/maps/GPk9c9HoNVTwpZMU6>, TK MH Annuriyah dengan link  
<https://maps.app.goo.gl/2cY6JGQ1Dd1mLrFx8>, TK Al Karomah Rawalintah dengan link  
<https://goo.gl/maps/ih1fXYxX8G1Q4suD7>, TK Islam Kedish dengan link  
<https://goo.gl/maps/3eJWPmdXhVokVXGc9>, TK Aisyiyah Bustanul Athfal dengan link  
<https://goo.gl/maps/TSC5KBwP4ME7e9TY7>, TK An-Nashiihah dengan link  
<https://goo.gl/maps/YyNeAfFHpxjVgcB77>, Mushola Al-Ma'mur dengan link  
<https://goo.gl/maps/aZGt41sRuYMLLoGK8>, Masjid Jami' Al-Ikhlash dengan link  
<https://maps.app.goo.gl/kGLJr7XCjdQ8eoVAA>, Masjid Jami Babussalam dengan link  
<https://goo.gl/maps/WniYMk6mPWxHPCXP7>, dan Masjid Jami Riyadhul Mu'minin dengan link  
<https://goo.gl/maps/KbJL9J9ZnbLRnf7z7>. Diharapkan setelah dilakukan pembuatan titik tersebut di Google Maps memudahkan masyarakat mencari lokasi tersebut.

## 5. SARAN

Setelah dilakukan pelatihan pembuatan titik lokasi fasilitas social Desa Mekarmukti, beberapa saran untuk pengabdian dan untuk masyarakat adalah:

### **Saran pengabdian selanjutnya:**

- a. Pada pengabdian selanjutnya fokus cakupan pelatihan teknologi digital lebih diperluas seperti penggunaan teknologi dalam administrasi desa.
- b. Diadakan sosialisasi ke masyarakat bahwasanya fasilitas social sudah ada dalam Google Maps. Untuk masyarakat sekitar dapat menggunakan WhatsApp p Grup Desa agar masyarakat mengetahui mengenai titik yang telah dibuat di Google Maps.

### **Saran untuk Masyarakat:**

- a. Khusus untuk titik lokasi Ecowisata Mekarmukti sering dilakukan share lokasi kepada rekan yang lainnya, mempertimbangkan lokasi tersebut adalah baru dibuka agar masyarakat/ khalayak umum banyak yang mengetahui dan berkunjung ke lokasi.
- b. Membagikan titik lokasi tersebut ke rekan yang berada di luar Desa Mekarmukti agar mengetahui bahwa lokasi tersebut sudah masuk di Google Maps, untuk memudahkan pencarian.

## UCAPAN TERIMA KASIH

Penulis mengucapkan banyak terima kasih kepada Universitas Pelita Bangsa khususnya Direktorat Penelitian dan Pengabdian Masyarakat karena atas support dan kerjasamanya pelatihan ini dapat berjalan dengan baik. Selain itu penulis mengucapkan terima kasih kepada Lurah dan Perangkat Desa Mekarmukti Cikarang Utara Kabupaten Bekasi dimana sebagai mitra dalam pengabdian masyarakat ini sehingga pelatihan ini dapat berjalan dengan lancar.

## DAFTAR PUSTAKA

- [1] Organisasi.org, “ARTI PENGERTIAN FASILITAS UMUM DAN FASILITAS SOSIAL (PERBEDAAN FASUM FASOS),” organisasi.org.
- [2] M. R. C. Rumengan, J. I. Kindangen, and E. D. Takumansang, “Analisis Ketersediaan Dan Kebutuhan Fasilitas Sosial Di Kota Kotamobagu,” *Spasial*, vol. 6, no. 2, pp. 375–387, 2019.
- [3] M. I. Sadali, F. Intizhar, and A. Aisyah, “Analisis Ketersediaan Fasilitas Sosial di Kabupaten Banjarnegara, sebagai Pendukung Kondisi Darurat Bencana dan Pengembangan Wilayah,” *Media Komun. Geogr.*, vol. 18, no. 2, p. 128, 2018, doi: 10.23887/mkg.v18i2.12517.
- [4] R. Cahyana and A. Fadlilah, “Pengembangan Aplikasi Perumahan Berbasis Mobile,” *J. Algoritm.*, vol. 18, no. 1, pp. 113–118, 2021, doi: 10.33364/algoritma/v.18-1.862.
- [5] kompas, “7 Kegunaan Google Maps Selain sebagai Penunjuk Arah Jalan,” kompas.com, 2022.
- [6] C. S. Bhayangkara, “Ini Cara Cari Lokasi Parkir Pakai Google Maps Agar Tidak Kebingungan,” suara.com, 2022.
- [7] H. Kurniawan and M. R. Tanjung, “Sistem Informasi Geografis Objek Wisata Alam di Provinsi Sumatera Utara Berbasis Mobile Android Geographic Information System Object of Natural Tourism in North Sumatra Province Based Mobile Android,” *J. Ilm. SISFOTENIKA*, vol. 7, no. 1, pp. 13–24, 2017.
- [8] R. R. Harahap and & Hidayatullah, “Sistem Informasi Google Maps Dengan Menggunakan Vb.Net,” *J. Sci. Soc. Res.*, vol. 1, no. February, pp. 36–41, 2018.
- [9] 1000Logos, “GOOGLE MAPS LOGO,” 1000Logos.net, 2022.
- [10] S. F. Insani, Y. Syahrial, and A. P. Putra, “Optimalisasi Aplikasi Google Maps sebagai Alternatif Media Promosi pada UMKM di Shelter Taman Sriwedari,” vol. 25, no. 1, 2022.
- [11] I. İlhan, “An Application on Mobile Devices with Android and IOS Operating Systems Using Google Maps APIs for the Traveling Salesman Problem,” *Appl. Artif. Intell.*, vol. 31, no. 4, pp. 332–345, 2017, doi: 10.1080/08839514.2017.1339983.
- [12] E. Ardianto, E. Lestariningsih, W. T. Handoko, and R. Soelistijadi, “Pemanfaatan peta google sebagai sarana promosi melalui penandaan lokasi usaha perumahan di paguyuban warga lentera prigi mranggan demak,” vol. 2, no. 2, pp. 78–83, 2022.
- [13] Mekarmukti.desa.id, “WILAYAH DESA,” mekarmukti.desa.id, 2016.
- [14] P2k.stekom.ac.id, “Mekarmukti, Cikarang Utara, Bekasi,” p2k.stekom.ac.id, 2022.
- [15] M. Susanty, E. Setiawan, W. K. Wibowo, H. Nugroho, and ..., “Peningkatan Literasi Komputer Melalui Pelatihan Micosoft Excel Advanced Untuk Efisiensi Pekerjaan di Instansi Pemerintahan,” ..., vol. 4, no. 2, pp. 209–214, 2022, [Online]. Available: <https://garuda.kemdikbud.go.id/documents/detail/2853938>
- [16] A. Gintings, *Esensi Praktis Manajemen Pendidikan dan Pelatihan*.
- [17] I. A. Tafa, D. Suryadi, and T. Pontia, “Analisis Tingkat Akurasi Global Positioning System Smartphone Dalam Menentukan Titik Lokasi Pada Google Map,” *J. Untan*, vol. 1, no. 1, pp. 1–7, 2018.
- [18] H. Lahia, H. K. Sirajuddin, and S. Do Abdullah, “Gis Pemetaan Titik Lokasi Apotek Di Kota Ternate Berbasis Android,” *J. Ilm. Ilk. - Ilmu Komput. Inform.*, vol. 4, no. 1, 2021, doi: 10.47324/ilkominfo.v4i1.108.
- [19] M. Irwan, “Evaluasi program pelatihan keterampilan mengolah limbah kertas semen pada PKBM Cahaya Kota Binjai,” *JPPM (Jurnal Pendidik. dan Pemberdaya. Masyarakat)*, vol. 4, no. 2, pp. 121–132, 2017, doi: 10.21831/jppm.v4i2.14100.